


Le Musée Territoire 14-18

Entre la Somme et le Chemin des Dames, autour de l'ancienne ligne de front, le Musée Territoire vous propose de découvrir le patrimoine de la Première Guerre mondiale, grâce à une offre diversifiée de visites guidées et de circuits thématiques.

Le Parcours des Zouaves

Seul, entre amis ou en famille, arrêtez-vous à Carlepont, le long de la ligne rouge, et remontez le temps grâce au parcours des Zouaves !

De l'Eglise du Carlepont à la mairie de Cuts en passant par la Butte des Zouaves, cette application vous invite à découvrir le quotidien des soldats des colonies durant le conflit. Guidé par le récit d'un soldat Zouave durant la Grande Guerre ainsi qu'un recueil d'images d'archives inédit, ce circuit ponctué de deux parcours pédestres vous plongera également dans la petite histoire de ces villages situés en arrière immédiat de la ligne de front.



Conception : service communication CCPN - Impression : JCL Imprimerie

Téléchargez gratuitement l'application sur le site internet de l'Office de Tourisme de Noyon en Sources et Vallées : www.noyon-tourisme.com ou en flashant le code suivant :



Des tablettes numériques sont également à votre disposition à l'Office de Tourisme de Noyon en Sources et Vallées (tarif : 4€ pour la location d'une tablette)

CONTACT

Office de Tourisme de Noyon en Sources et Vallées
Place de l'Hôtel de Ville - 60400 Noyon
Tel : 03 44 44 21 88
Fax : 03 44 93 08 53
Email : contact-tourisme@noyon.fr
www.noyon-tourisme.com

COMMENT VENIR :

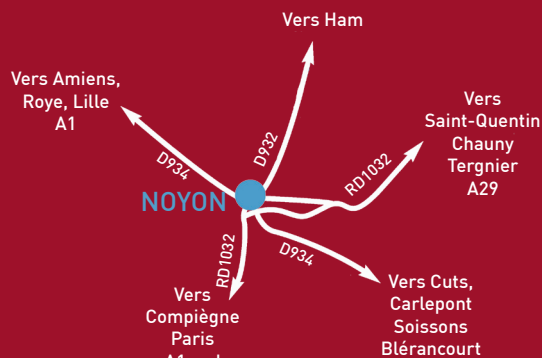
En voiture :

À 1h de Paris, 1h de Reims et 1h30 de Lille

En train :

À 1h05 de Paris-Gare du Nord

Nombreuses dessertes en gare de Noyon



Entre la Somme et le Chemin des dames :
14-18
Musée
Territoire




VIDÉO GUIDE LE PARCOURS DES ZOUAVES

Découvrez le quotidien des troupes d'Afrique sur le Front de l'Oise à l'heure de la Grande Guerre

CARLEPONT

LE PARCOURS DES ZOUAVES

Distance : 17 km

Durée :  +  = 1h30 ;  = 2h15

CUTS

1

La plaque de l'Eglise de Carlepont : les Zouaves dans les affrontements de 1914



2

Le carré militaire : l'installation des Allemands à Carlepont




3

Le bunker : le système défensif allemand



4

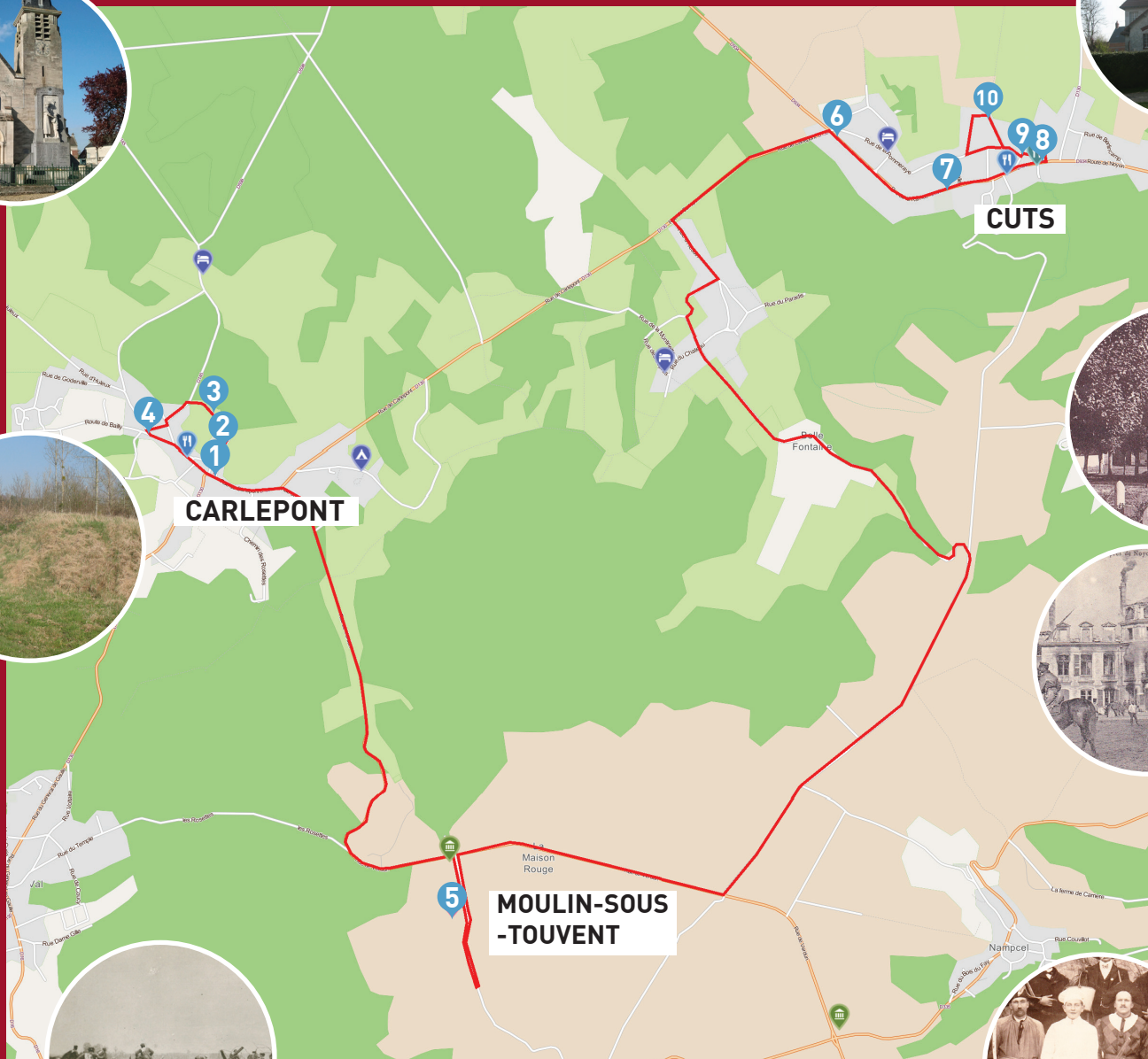
La place du 4ème Zouave : l'occupation dans les villages du Noyonnais



MOULIN-SOUS-TOUVENT

5

La Butte des Zouaves : La bataille de Quennevières



6



La Pommeraye : le calvaire miraculeux

7



Le cimetière militaire de Cuts : la mort sur le front

8



Le monument aux morts : la prise de Cuts par les Allemands en 1914

9



Le Château de Cuts : Le repli des Allemands en mars 1917

10



La rue du Jonquoy le Bas : le quotidien dans les tranchées

11



L'ancienne école : le temps de la reconstruction